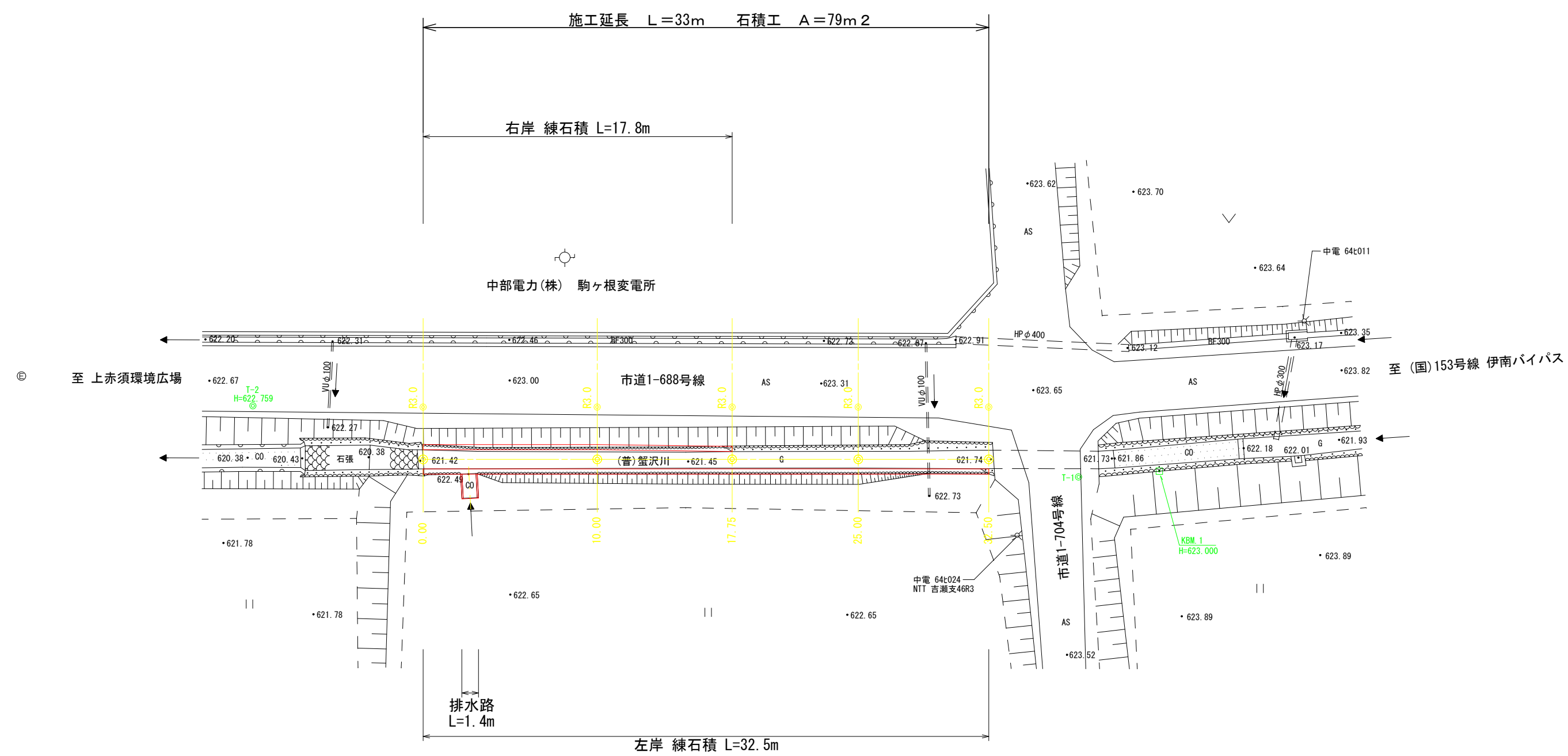





## Scale=1:250



| 点 名 | X座標      | Y座標      |
|-----|----------|----------|
| T-1 | 1000.000 | 1000.000 |
| T-2 | 974.881  | 1040.452 |

任意座標系

**凡例**

|       |   |
|-------|---|
| 既設練石積 |  |
| 既設空石積 |  |

| 曲線要素一覽     |           |    |   |    |    |    |        |         |          |
|------------|-----------|----|---|----|----|----|--------|---------|----------|
| 曲線表        |           |    |   |    |    |    |        |         |          |
| IP         | IP間方向角    | IA | R | TL | SL | CL | IP間距離  | X座標     | Y座標      |
| BP (0.00)  | 296-54-37 |    |   |    |    |    | 32.500 | 982.052 | 1033.121 |
| EP (32.50) |           |    |   |    |    |    |        | 996.762 | 1004.140 |
| 任意座標系      |           |    |   |    |    |    |        |         |          |

| 点 名   | X座標     | Y座標      |
|-------|---------|----------|
| 0.00  | 982.052 | 1033.121 |
| 10.00 | 986.578 | 1024.204 |
| 17.75 | 990.086 | 1017.293 |
| 25.00 | 993.367 | 1010.828 |
| 32.50 | 996.762 | 1004.140 |

任意座標系

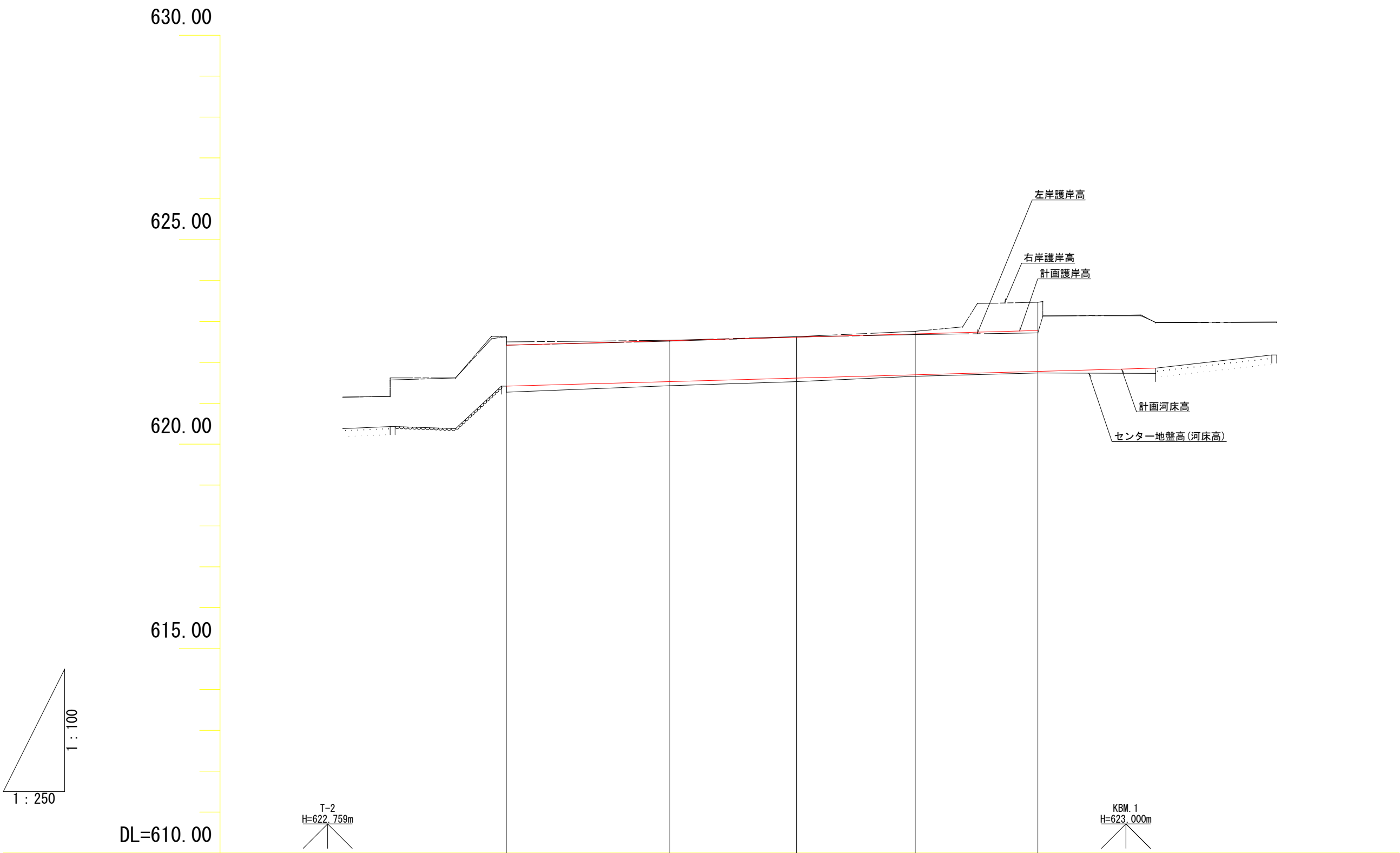
| 點 名         | X 座標     | Y 座標      |
|-------------|----------|-----------|
| 0. 00R3. 0  | 979. 377 | 1031. 763 |
| 10. 00R3. 0 | 983. 903 | 1022. 846 |
| 17. 75R3. 0 | 987. 411 | 1015. 935 |
| 25. 00R3. 0 | 990. 692 | 1009. 470 |
| 32. 50R3. 0 | 994. 087 | 1002. 782 |

任意座標系

|                                 |     |     |          |
|---------------------------------|-----|-----|----------|
| 令和7年度<br>市単河川改良事業 護岸改修工事        |     |     |          |
| 番号                              | 1/5 | 平面図 | 縮尺 1:250 |
| <p>普通河川 蟹沢川</p> <p>駒ヶ根市 上赤須</p> |     |     |          |
| 設計会社                            |     |     |          |
| 測量会社                            |     |     |          |
| 調査会社                            |     |     |          |
| 駒ヶ根市役所                          |     |     |          |

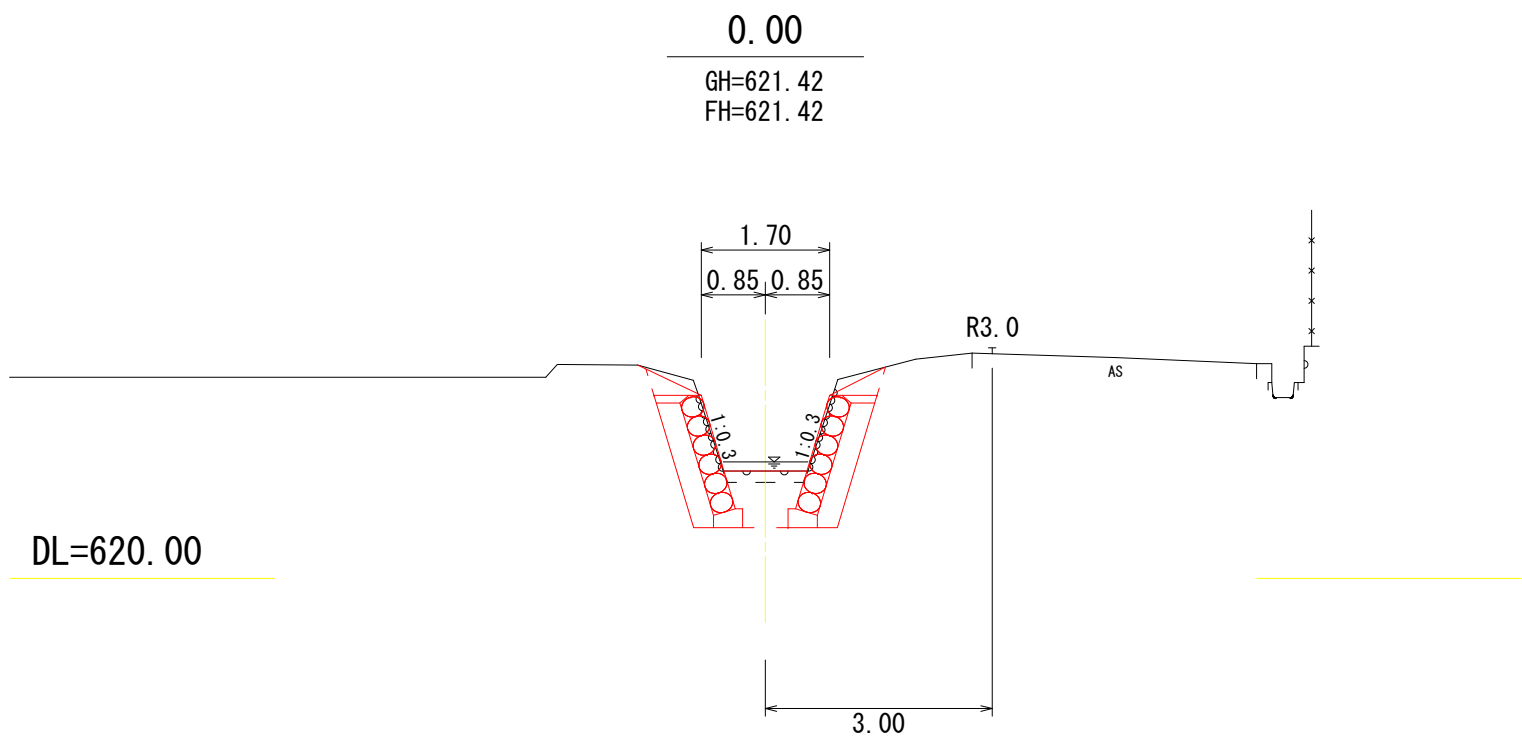
縦断面図

Scale= 縦 1:100  
横 1:250

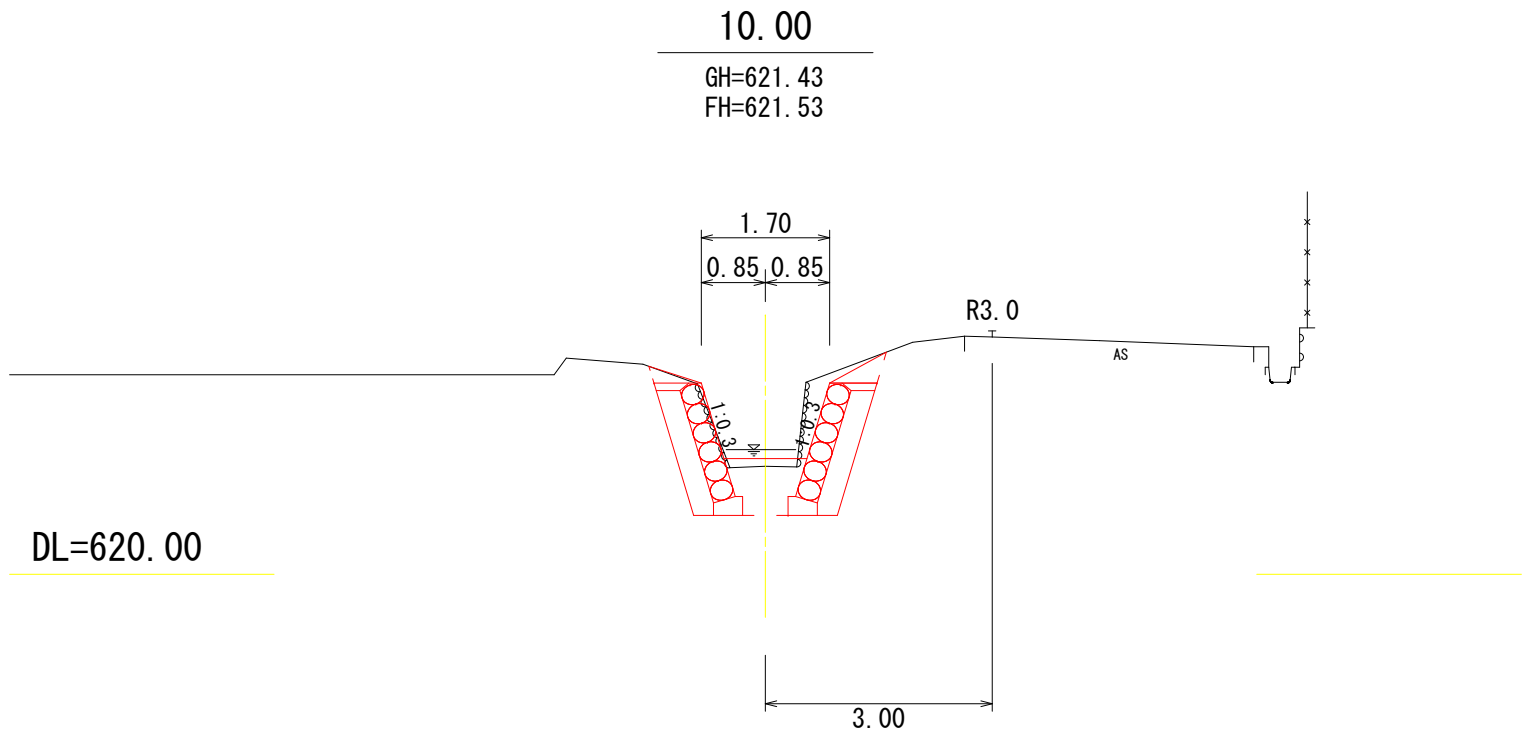


|      |                  |        |        |        |        |        |
|------|------------------|--------|--------|--------|--------|--------|
| 計    | 右岸護岸高            | 622.42 | 622.53 | 622.62 |        |        |
|      | 左岸護岸高            | 622.42 | 622.53 | 622.62 | 622.70 | 622.78 |
|      | 河床勾配             |        |        |        |        |        |
|      | 河床高              | 621.42 | 621.53 | 621.62 | 621.70 | 621.78 |
| 現    | 右岸護岸高            | 622.50 | 622.54 | 622.63 | 622.76 | 623.47 |
|      | 左岸護岸高            | 622.42 | 622.52 | 622.62 | 622.68 | 622.72 |
|      | センター地盤高<br>(河床高) | 621.42 | 621.43 | 621.53 | 621.66 | 621.74 |
| 追加距離 |                  | 0.00   | 10.00  | 17.75  | 25.00  | 32.50  |
| 区間距離 |                  | 0.00   | 10.00  | 7.75   | 7.25   | 7.50   |
| 測点名  |                  | 0.00   | 10.00  | 17.75  | 25.00  | 32.50  |

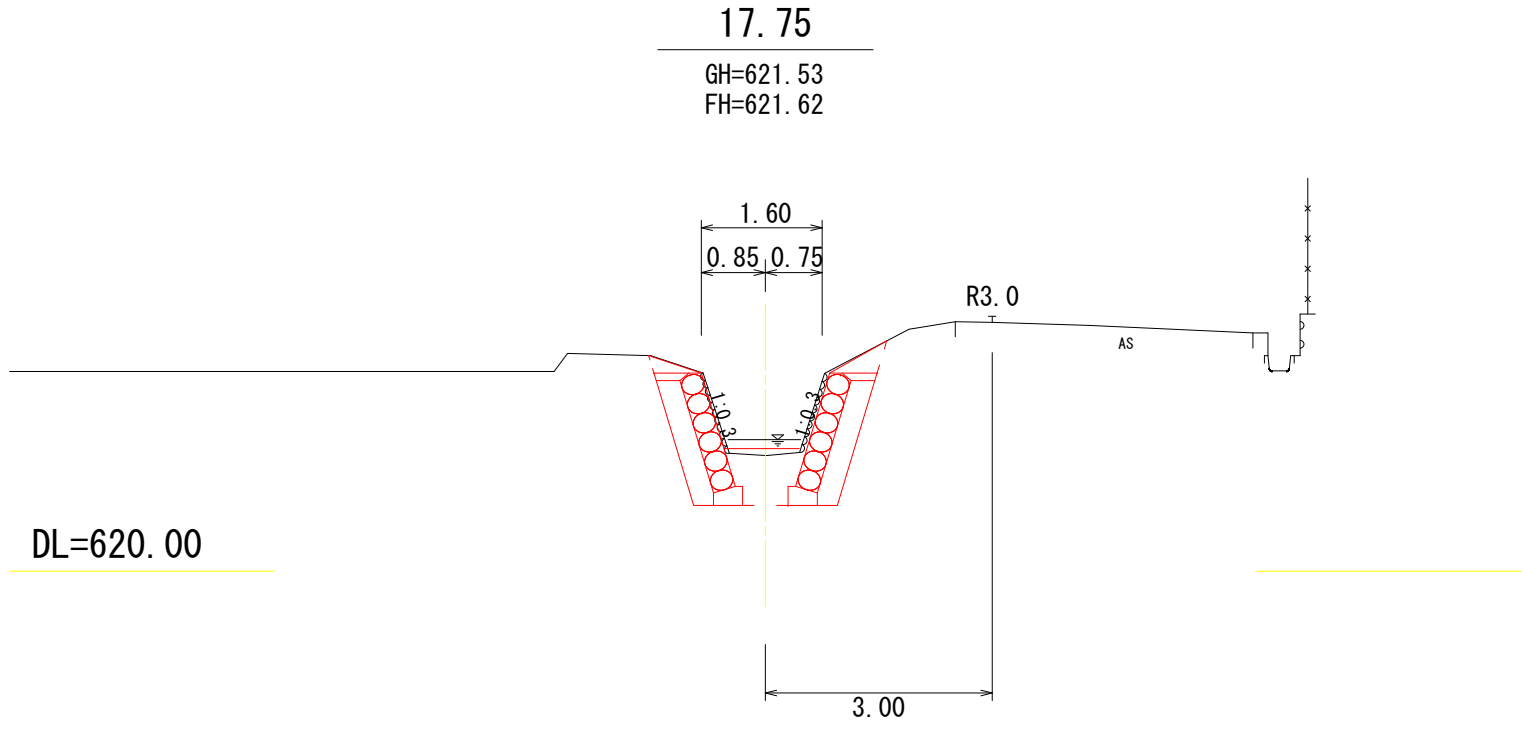
横断面図 Scale=1:100



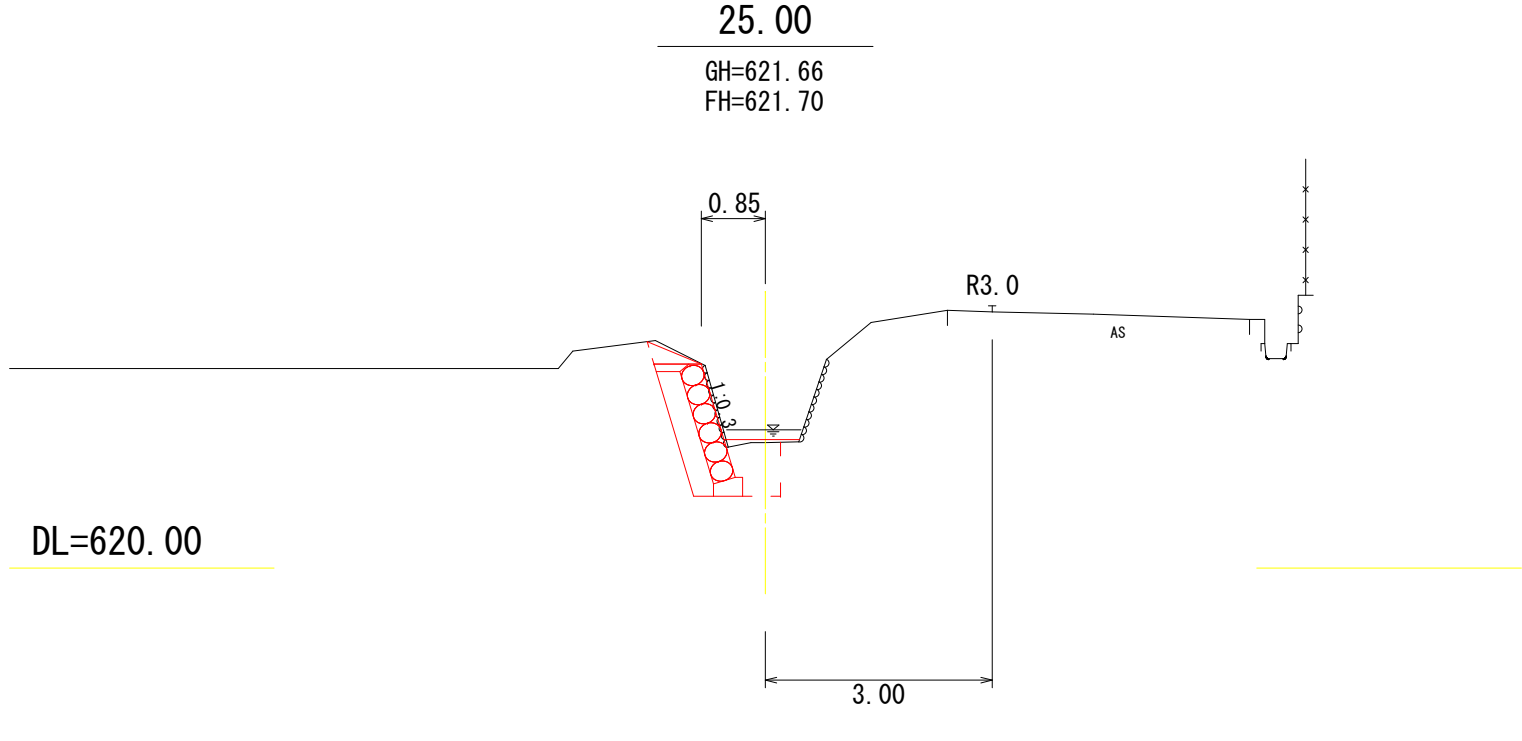
|         |                    |
|---------|--------------------|
| 掘削      | 0.9 m <sup>3</sup> |
| 盛土      | 0.2 m <sup>3</sup> |
| 床堀      | 1.1 m <sup>3</sup> |
| 埋戻(転圧無) | 0.7 m <sup>3</sup> |
| 切土法面整形  | 3.7 m <sup>3</sup> |
| 盛土法面整形  | 1.8 m              |
| 基面整生    | 0.8 m              |



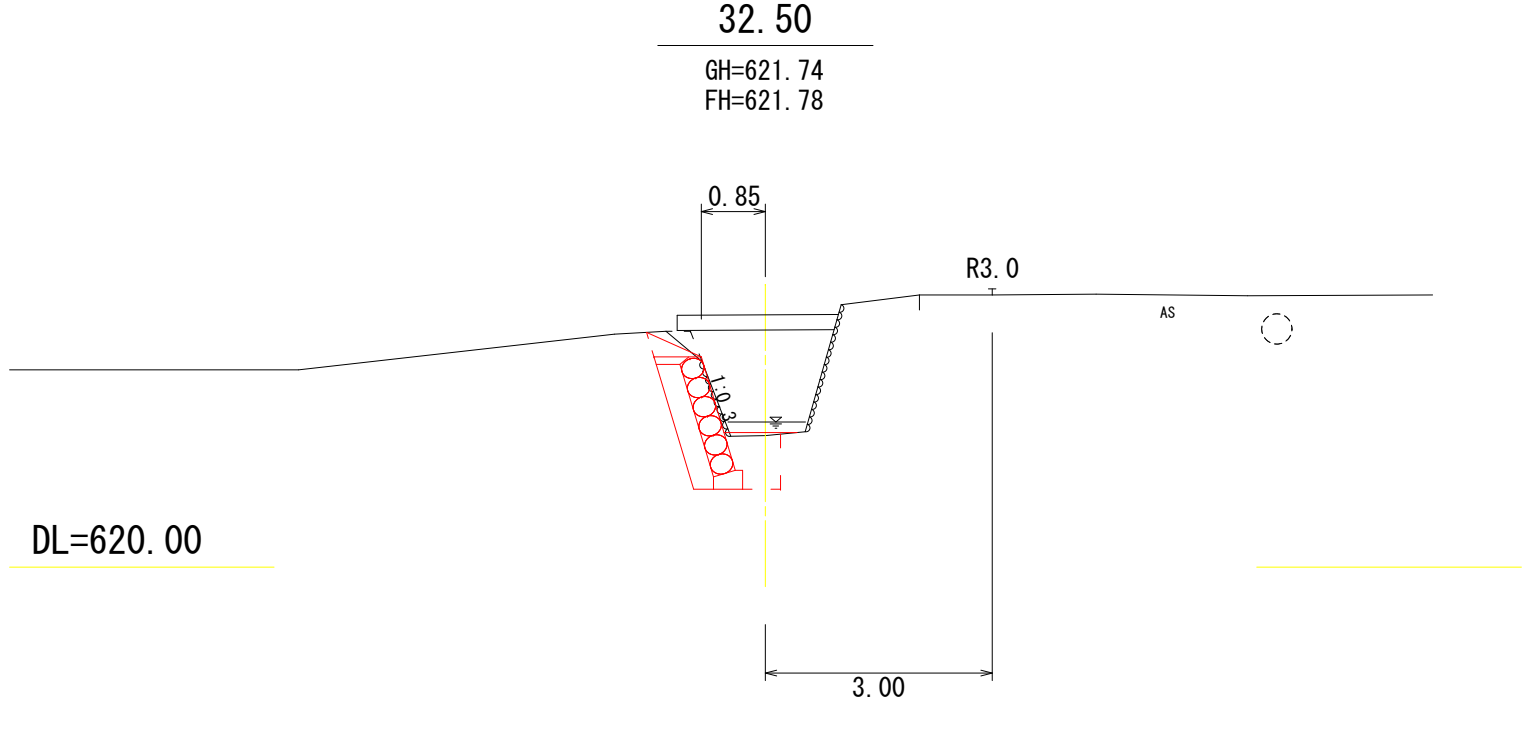
|         |                    |
|---------|--------------------|
| 掘削      | 1.1 m <sup>3</sup> |
| 盛土      | 0.2 m <sup>3</sup> |
| 床堀      | 1.2 m <sup>3</sup> |
| 埋戻(転圧無) | 0.7 m <sup>3</sup> |
| 切土法面整形  | 3.7 m <sup>3</sup> |
| 盛土法面整形  | 1.6 m              |
| 基面整生    | 0.8 m              |



|         |                    |
|---------|--------------------|
| 掘削      | 1.0 m <sup>3</sup> |
| 盛土      | 0.1 m <sup>3</sup> |
| 床堀      | 1.2 m <sup>3</sup> |
| 埋戻(転圧無) | 0.7 m <sup>3</sup> |
| 切土法面整形  | 3.7 m <sup>3</sup> |
| 盛土法面整形  | 1.6 m              |
| 基面整生    | 0.8 m              |



|         |                    |
|---------|--------------------|
| 掘削      | 0.5 m <sup>3</sup> |
| 盛土      | 0.1 m <sup>3</sup> |
| 床堀      | 0.7 m <sup>3</sup> |
| 埋戻(転圧無) | 0.5 m <sup>3</sup> |
| 切土法面整形  | 1.8 m <sup>3</sup> |
| 盛土法面整形  | 0.7 m              |
| 基面整生    | 0.4 m              |



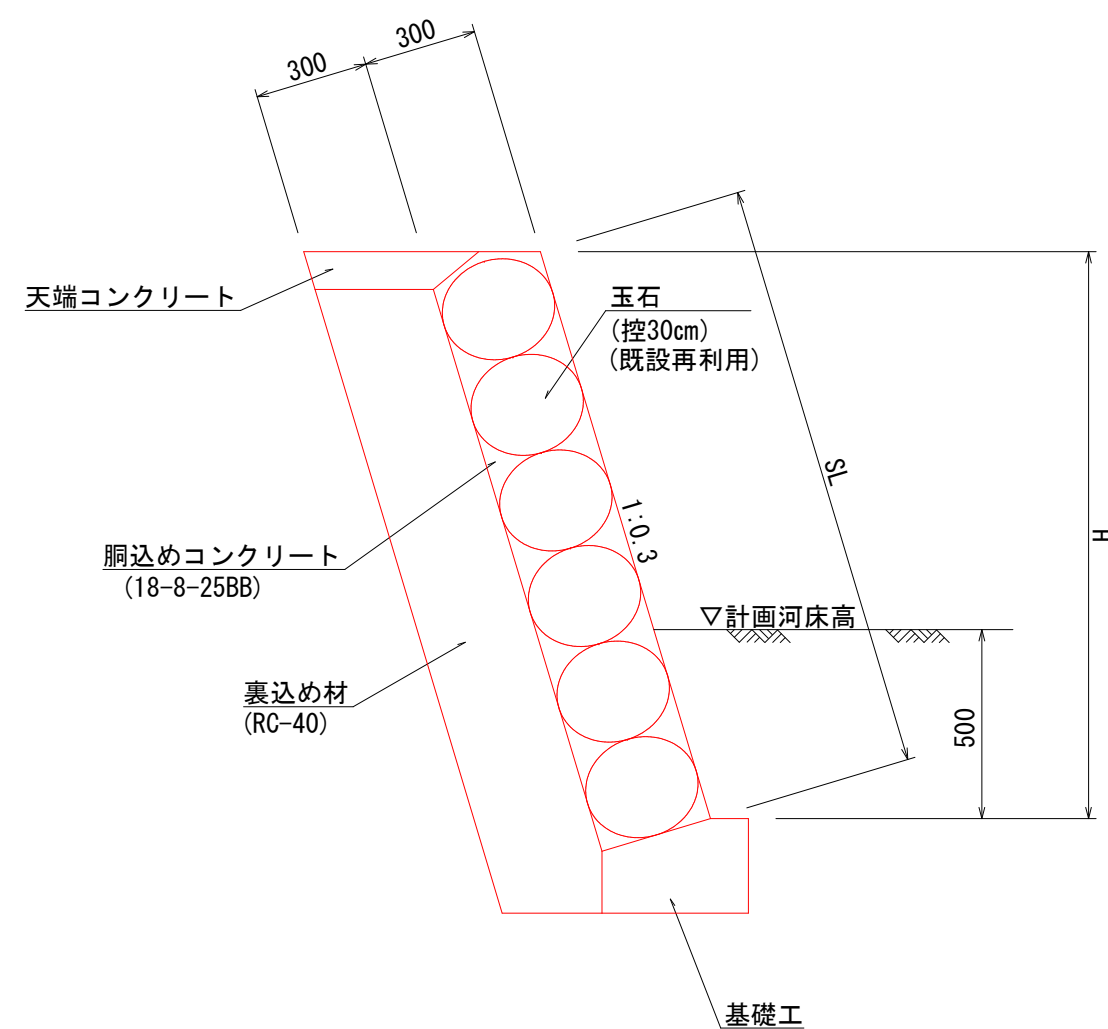
|         |                    |
|---------|--------------------|
| 掘削      | 0.5 m <sup>3</sup> |
| 盛土      | 0.1 m <sup>3</sup> |
| 床堀      | 0.8 m <sup>3</sup> |
| 埋戻(転圧無) | 0.4 m <sup>3</sup> |
| 切土法面整形  | 1.8 m <sup>3</sup> |
| 盛土法面整形  | 0.8 m              |
| 基面整生    | 0.4 m              |

|                          |     |      |          |
|--------------------------|-----|------|----------|
| 令和7年度<br>市単河川改良事業 護岸改修工事 |     |      |          |
| 番号                       | 3/5 | 横断面図 | 縮尺 1:100 |
| 普通河川 蟹沢川<br>駒ヶ根市 上赤須     |     |      |          |
| 設計会社                     |     |      |          |
| 測量会社                     |     |      |          |
| 調査会社                     |     |      |          |
| 駒ヶ根市役所                   |     |      |          |

## 構造図

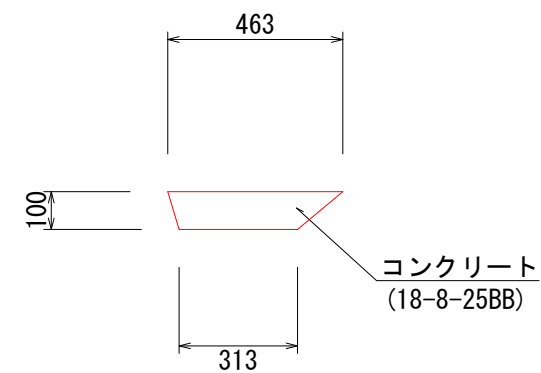
練石積

S=1:20



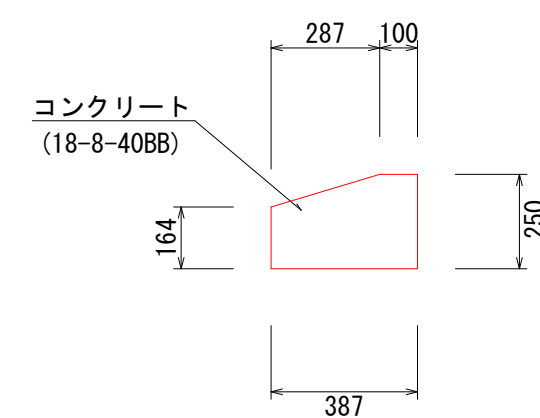
天端コンクリート

S=1:20



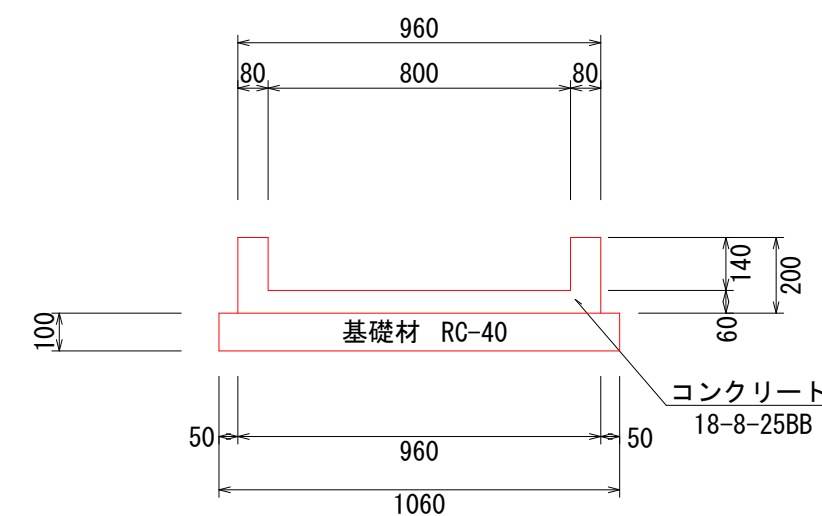
## 基礎工

S=1:20



排水路

S=1:20



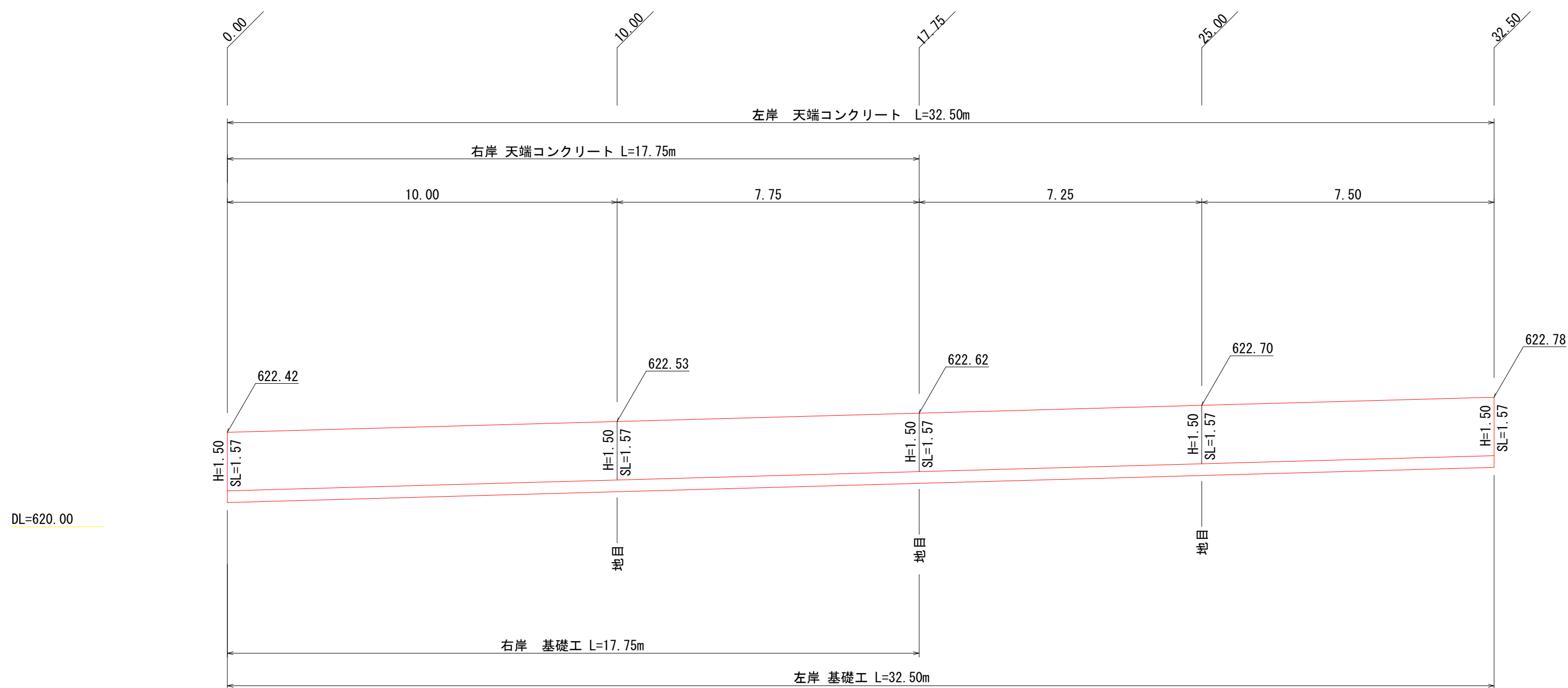
| 天端コンクリート 材料表 |             | 10m当り |      |     |
|--------------|-------------|-------|------|-----|
| 名 称          | 規 格         | 単位    | 数 量  | 摘 要 |
| コンクリート       | 18-8-25BB   | m3    | 0.4  |     |
| 型 枠          | 一般型枠        | m2    | 1.0  |     |
| 目地材          | 澁青質板 t=10mm | m2    | 0.04 |     |

| 基礎工 材料表 |            |    |     | 10m当り |  |
|---------|------------|----|-----|-------|--|
| 名 称     | 規 格        | 単位 | 数 量 | 摘 要   |  |
| コンクリート  | 18-8-40B   | m3 | 0.9 |       |  |
| 型 枠     | 一般型枠       | m2 | 4.1 |       |  |
| 目地材     | 澁青板 t=10mm | m2 | 0.1 |       |  |

| 排水路 材料表 |           |           |     | 一式当り |
|---------|-----------|-----------|-----|------|
| 名 称     | 規 格       | 単位        | 数 量 | 摘 要  |
| コンクリート  | 18-8-25BB | m3        | 0.1 |      |
| 型 枠     | 一般型枠      | 式<br>(m2) | 1.1 |      |
| 基礎材     | RC-40     | m2        | 1.5 |      |

### 練石積展開図

S=1:100

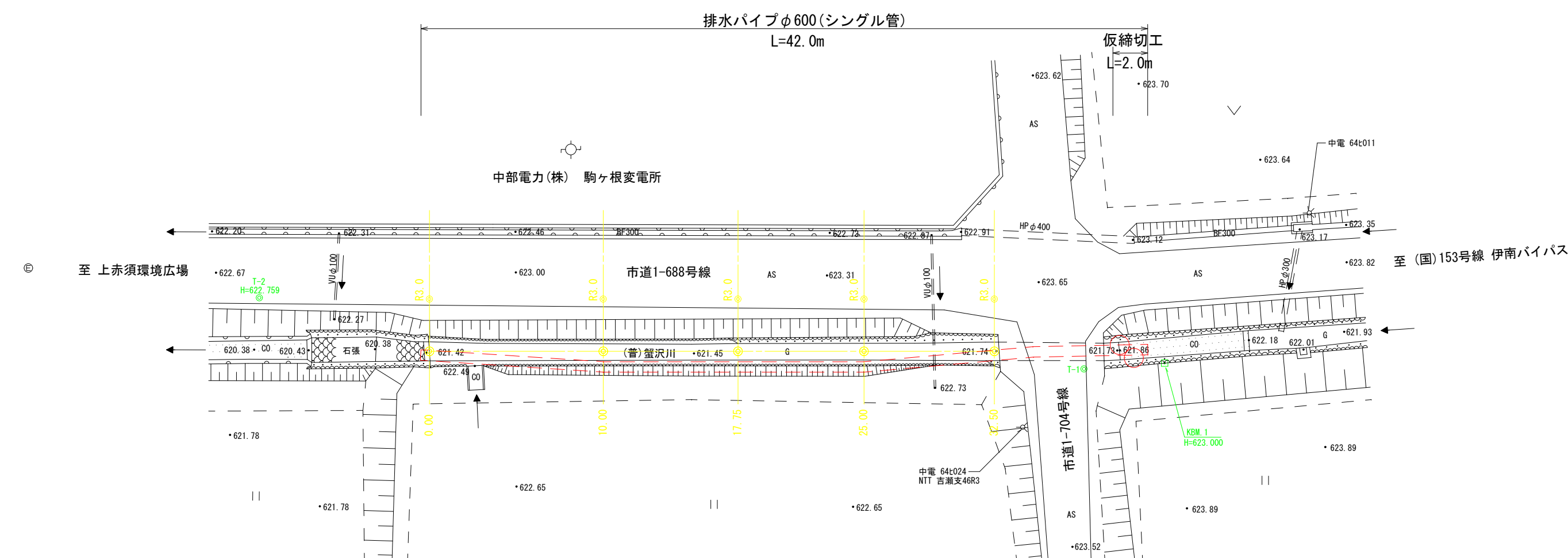


|                          |     |     |    |    |
|--------------------------|-----|-----|----|----|
| 令和7年度<br>市山河川改良事業 護岸改修工事 |     |     |    |    |
| 番号                       | 4/5 | 構造図 | 縮尺 | 図示 |
| 普通河川 蟹沢川<br>駒ヶ根市 上赤須     |     |     |    |    |
| 設計会社                     |     |     |    |    |
| 測量会社                     |     |     |    |    |
| 調査会社                     |     |     |    |    |
| 駒ヶ根市役所                   |     |     |    |    |

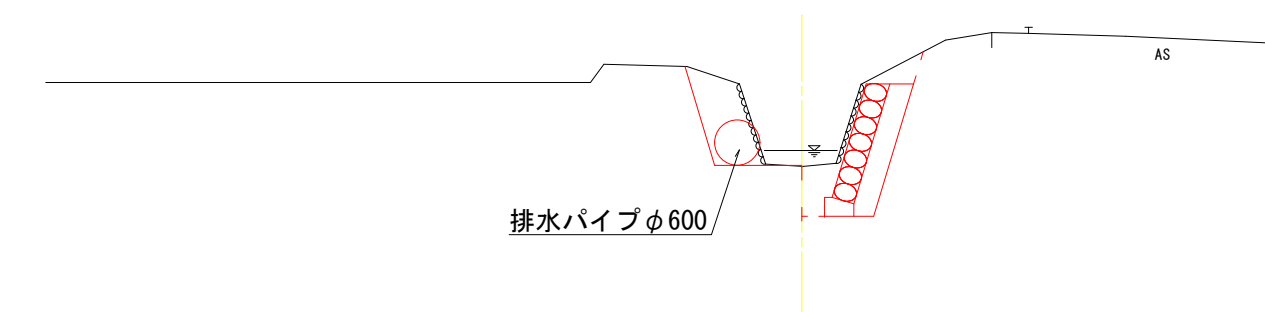
仮 設 図 ( 参 考 図 )

## 1 次 仮 設

平面图 Scale=1:250

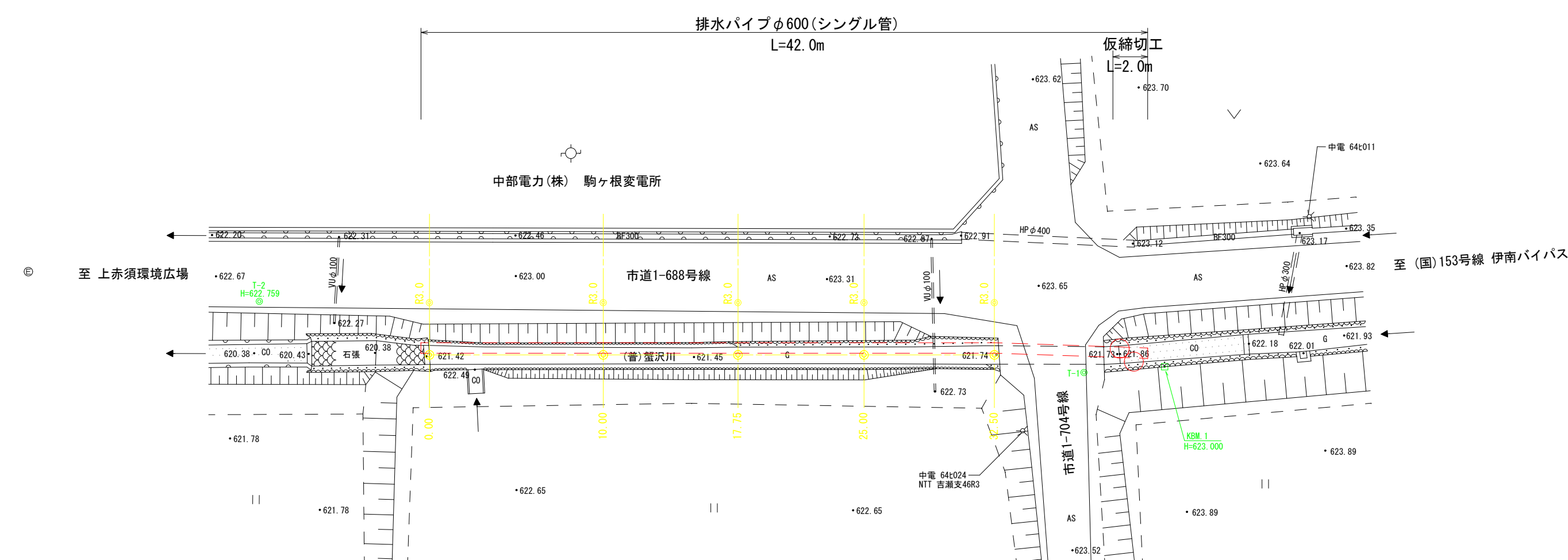


横断面図      Scale=1:100

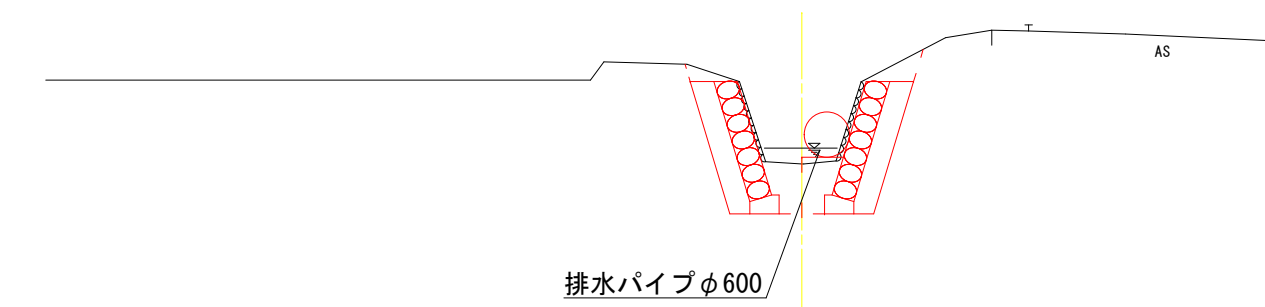


## 2 次 仮 設

平面图 Scale=1:250



横断面図      Scale=1:100



|                                 |     |          |          |
|---------------------------------|-----|----------|----------|
| 令和7年度<br>市串河川改良事業 護岸改修工事        |     |          |          |
| 番号                              | 5/5 | 仮設図(参考図) | 縮尺 1:250 |
| <p>普通河川 蟹沢川</p> <p>駒ヶ根市 上赤須</p> |     |          |          |
| 設計会社                            |     |          |          |
| 測量会社                            |     |          |          |
| 調査会社                            |     |          |          |
| 駒ヶ根市役所                          |     |          |          |